

ACCORD CADRE DE MAÎTRISE D'ŒUVRE URBAINE REQUALIFICATION DE LA ZONE DESSAUX-LES AUBRAIS

MARCHE SUBSEQUENT n°6 - ETUDE HYDRAULIQUE



Plan des bassins versants et du réseau pluvial projeté Planche 1

Agence PATRICK CHAMPAIGNES / SAGELE / THTS Consci Aménagement / ANCADIS
LIGNIER / Agence OSU / Ateliers d'Acoustique / E.B.C.


Novembre 2014

LEGENDE

Aménagement des espaces publics

-  Voirie - stationnement
-  Trottoir
-  Cheminement calcaire
-  Pavage
-  Espace vert
-  Noue
-  Bassin enterré

Réseaux

-  Réseau unitaire existant
-  Réseau pluvial gravitaire à créer
-  Réseau pluvial en refoulement à créer
-  Point de rejet dans le réseau existant

BV19

Délimitation et numéro de bassin versant

SeP

Surface espaces publics

Cep

Coefficient d'imperméabilisation espaces publics

Vep

Volume à stocker sur l'espace public

lot F.4

Délimitation et numéro de lot

ECHELLE : 1/1000

